





### Legenda

-  vincolo idrogeologico PAI
-  aree pericolo frana PAI
-  particelle catastali vincolate PAI
-  particelle catastali escluse dal vincolo PAI

 <b>REGIONE AUTONOMA DELLA SARDEGNA</b> ASSESSORATO DELLA DIFESA DELL'AMBIENTE	
Corpo Forestale e di Vigilanza Ambientale Servizio Territoriale Ispettorico Ripartimentale di Oristano	
<b>Provincia di ORISTANO</b>	<b>Comune di SORRADILE</b>

## Vincolo idrogeologico

(Art.1 Regio Decreto Legge 30 dicembre 1923 n. 3267)

Norme di attuazione del Piano di assetto idrogeologico:

Art.9 "Gestione delle aree a vincolo idrogeologico"

Deliberazione della Giunta Regionale n.54/33 del 30 dicembre 2004 e s.m.i.

<h1 style="margin: 0;">Nuovo Catasto Terreni: Foglio 8</h1> <h2 style="margin: 0;">Scala 1:2000</h2>	
Il Funzionario Incaricato	Il Direttore del Servizio
D.ssa Simona Pallanza	D.ssa Maria Piera Giannasi

<p><b>Pubblicato presso il Comune</b></p> <p>Dal _____ Al _____</p> <p>VISTO Il Funzionario Incaricato _____</p>	<p><b>Approvato dalla Provincia di Oristano</b></p> <p>Con Delibera n. _____ del _____</p> <p>VISTO Il Funzionario Incaricato _____</p>
--	---